



**PRÉFET
DE LA SAVOIE**

*Liberté
Égalité
Fraternité*



Chambéry, le 12 juillet 2023

COMMUNIQUE DE PRESSE

TOUR DE FRANCE : ÉTAPES n°15, N°17 ET N°18 EN SAVOIE LES 16, 19 et 20 JUILLET 2023 DISPOSITIFS DE SÉCURITÉ

Le département de la Savoie accueille la 110^e édition du Tour de France du dimanche 16 et jeudi 20 juillet 2023 pour les étapes suivantes :

- Étape n°15 – dimanche 16 juillet : « Les Gets les portes du soleil – Saint-Gervais Mont-Blanc »
- Étape n°17 – mercredi 19 juillet : « Saint-Gervais Mont-Blanc – Courchevel »
- Étape n°18 – jeudi 20 juillet : « Moûtiers – Bourg-en-Bresse »

Afin d'assurer la sécurité des participants et du public, un important dispositif de sécurité et de secours est déployé sur l'ensemble des étapes et des routes concernées en Savoie.

Le préfet de la Savoie, François Ravier, salue l'action de tous les acteurs contribuant à la sécurisation du Tour de France dans le département. Les gendarmes et la police nationale seront épaulés par les sapeurs-pompier en lien permanent avec le SAMU. Afin d'assurer la sécurisation du parcours et la distribution des secours aux populations plus de 350 personnels des services de l'État seront mobilisés pour la circonstance.

En parallèle, l'organisateur du Tour de France, ASO, déploiera un dispositif spécifique pour porter secours tout au long du parcours et appuyer les effectifs mobilisés.

Des restrictions de circulation sur le réseau routier sont à prévoir.

Le samedi 15 juillet 2023 : fermetures et restrictions anticipées de l'étape n°15

- **RD909** : le stationnement en bord de route entre Flumet et le Col des Aravis est interdit du **15 juillet à partir de 18h00 jusqu'au 16 juillet**, heure de réouverture de la route par les forces de l'ordre, sauf sur les aires de stationnement prévues à cet effet.

Préfecture de la Savoie

Service interministériel de la communication
Tél : 04 79 75 50 15 ou 50 16
Mél : pref-communication@savoie.gouv.fr

Le lundi 17 juillet 2023 :

- La **RD1212** d'Ugine à la limite du département de la Savoie est interdite aux poids-lourds du **lundi 17 juillet à 19h00 au mercredi 19 juillet à 14h00**. L'accès à la Haute Savoie s'effectue, pour les poids lourds, par l'A43, l'A41 et l'A40.

Le mardi 18 juillet 2023 :

fermetures et restrictions anticipées de l'étape n°17

- **RN90** : le stationnement est interdit dans les deux sens de circulation du PR68+200 au PR70+300 ;
- Les forces de l'ordre prendront l'initiative de fermer l'accès au Col des Saisies, au Col du Méraillet et au Cornet de Roselend en cas de saturation des zones de stationnement autorisées ;
- Du barrage de Roselend (Col du Méraillet) au lieu-dit Les Chapieux (RD 925 et RD 902) :
 - Le stationnement des véhicules et la présence de spectateurs sont interdits entre le virage de la Cascade et le Plan de la Laie ;
 - L'accès des piétons au barrage de Roselend est interdit.

Le mercredi 19 juillet 2023 :

étape n°17 : Saint-Gervais Mont Blanc – Courchevel

- RN90, dans le sens montant de l'échangeur 38 jusqu'à Bourg-Saint-Maurice
Fermeture de 11h00 à 17h00, sortie obligatoire à la sortie 38 « Grand-Aigueblanche ». Les accès à la RN90 entre l'échangeur 38 et Bourg-Saint-Maurice sont fermés.
- RN90, dans le sens descendant de Bourg-Saint-Maurice jusqu'à l'entrée 41 incluse
Fermeture de 11h00 à 17h00
- RD1212, de la limite du département de la Savoie à Flumet
Fermeture de 9h45 à 13h30
- RD1212 et RD218B, de Flumet aux Saisies
Fermeture de 10h00 à 14h00
- RD218B, des Saisies à Beaufort
Fermeture de 10h30 à 15h00
- RD925, de Beaufort au Cornet de Roselend
Fermeture de 11h00 à 15h30
- RD902, des Chapieux à Bourg-Saint-Maurice (giratoire des grands cols) à Aime La Plagne
Fermeture de 11h30 à 16h00

Préfecture de la Savoie

- Agglomération de Bourg-Saint-Maurice, Avenue Maréchal Leclerc

Fermeture de 12h00 à 16h00

- RD1090, RN90 et RD990, de Bourg-Saint-Maurice (giratoire des grands cols) à Aime La Plagne

Fermeture de 11h00 à 17h00

- RD220 et RD88, d'Aime La Plagne à Pomblière

Fermeture de 12h30 à 17h00

- RD915, de Moûtiers (giratoire de l'Europe) à Salins-les-Thermes

Fermeture de 13h00 à 17h00

- RD915, RD91A, RD98 et RD90, de Salins les Thermes à Méribel-Les Allues (col de la Loze) via Brides-Les-Bains

Fermeture de 13h30 à 18h00

- RD98, entre le Praz (Courchevel) et Combres Froide (Méribel-Les Allues)

Fermeture de 13h30 jusqu'à réouverture de la route par les forces de l'ordre

- RD91A

Fermeture de 13h30 à 19h00

Le jeudi 20 juillet 2023

étape n°18 : Moûtiers – Bourg-en-Bresse

- RD990, RD1090, RD94, RD97A, RD97, RD97B, RD213, RD66 et RD66A, de Moûtiers à Cevins

Fermeture de 10h00 à 14h00

- RD990, RD1212, RD1212A et RD925, de Cevins à Albertville

Fermeture de 10h30 à 14h30

- RN90

- dans le sens Chambéry – Moûtiers : sorties 29 et 39

Fermeture de 10h00 à 14h30

- dans le sens Moûtiers – Chambéry : sorties 35, 34, 33, 32

Fermeture de 10h00 à 14h30

- Entrées et sorties de l'échangeur n°30 (dans les deux sens)

Fermeture de 10h30 à 14h30

- L'accès au Beaufortain se fait par la sortie 28 puis par la RD990

Préfecture de la Savoie

- RD925 et RD222, d'Albertville à Grésy-sus-Isère

Fermeture de 11h00 à 14h30

- RD1090 et RD1006, de Grésy-sur-Isère à Montmélian

Fermeture de 11h00 à 15h00

- RD1006 et RD5, de Montmélian à Barberaz

Fermeture de 11h30 à 15h30

- RN201 (VRU)

- Sorties de l'échangeur n°19 et n°18 dans les deux sens de circulation

Fermeture de 9h30 à 15h30

- **Sortie obligatoire** par l'échangeur 11 « Villarcher » dans le sens Grenoble – Aix-Les-Bains **de 9h30 à 15h30**

- RD5 et voies communales et départementales suivantes de Barberaz à Chambéry-le-Haut : routes de la Peysse, rue du 8 mai 1945, rue Jules-Verne, RD201, route d'Apremont, rue Sainte Rose, Faubourg Montmélian, avenue de Bassens, quai Charles Ravet, avenue des Ducs de Savoie, Faubourg Reclus, RD991, avenue d'Aix les Bains, avenue Daniel Rops

Fermeture de 11h30 à 16h00

- RD991 et voies communales suivantes de Chambéry aux Gorges de la Balme à Yenne, limite du département de la Savoie : route d'Autigny (Sonnaz), Chemin de Champ Long, Les Huits Clochers (Voglans), Lieu Dit Bellevue, Chemin de Sonnaz, RD10, RD17, RD1201, RD1201A, RD1504, RD921A, RD921 et RD1504

Fermeture de 12h00 à 16h30

- RD1201, de Villarcher au giratoire de l'aéroport

Fermeture de 12h00 à 16h30

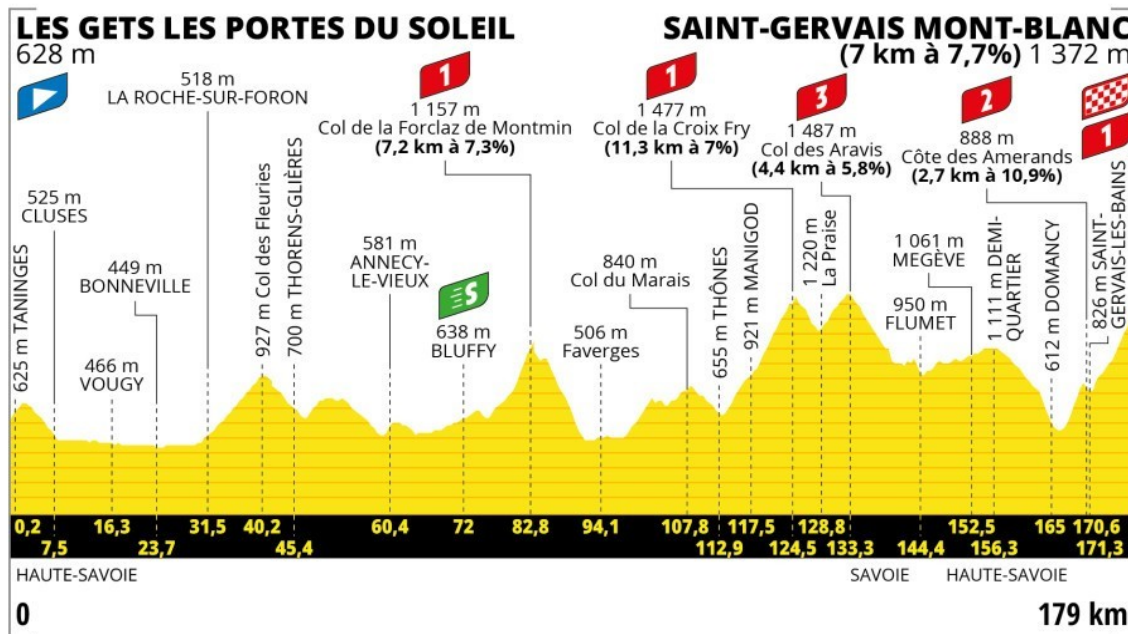
- Le Tunnel du Chat et la galerie cycliste

Fermeture de 12h00 à 16h30

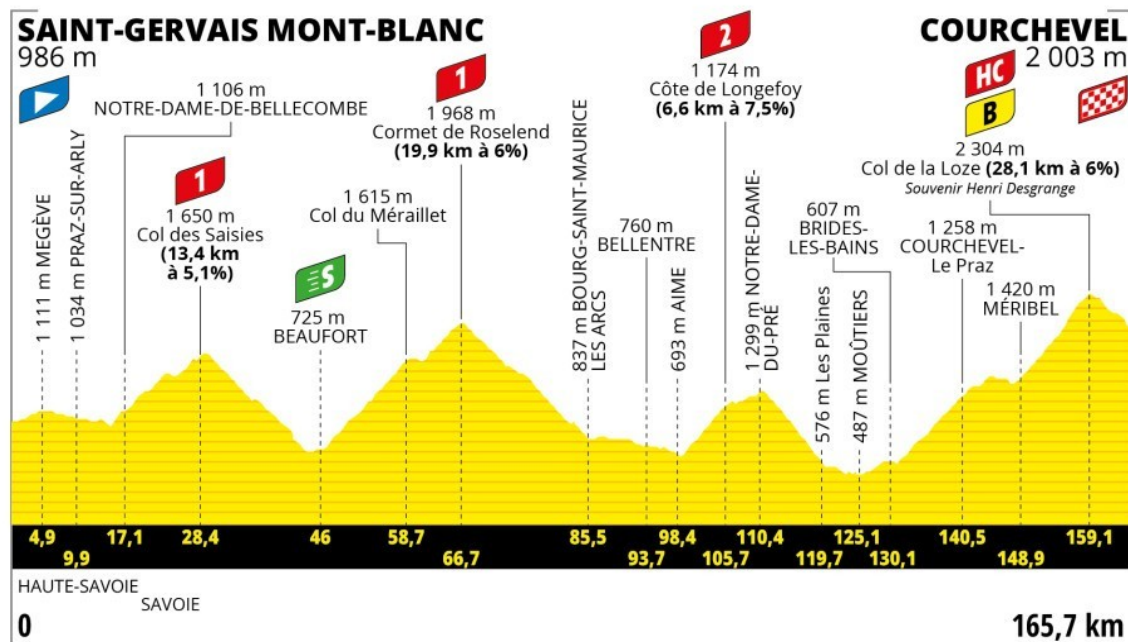
- Le parking du Tunnel du Chat côté Bourdeau

Fermeture de 9h00 à 16h30 pour les besoins des secours

Profil de l'Étape n°15 le 16 juillet 2023

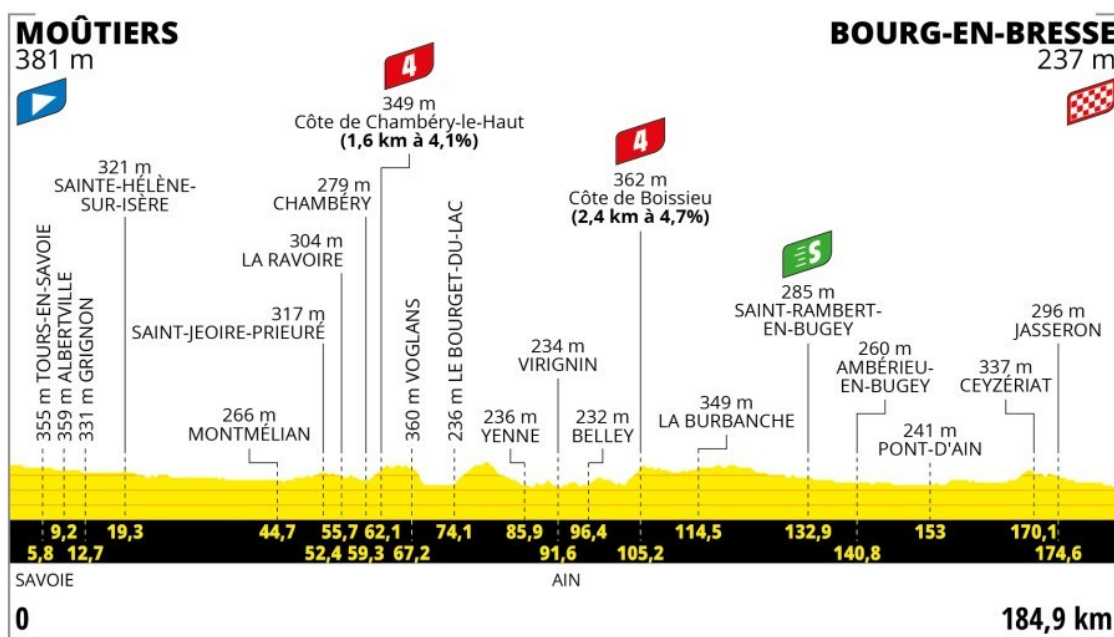


Profil de l'Étape n°17 le 19 juillet 2023



Préfecture de la Savoie

Profil de l'Étape n°18 le 20 juillet 2023



Préfecture de la Savoie

Service interministériel de la communication
 Tél : 04 79 75 50 15 ou 50 16
 Mél : pref-communication@savoie.gouv.fr