







**St PIERRE DE CURTILLE**  
**Zones autorisées pour les**  
**occupations non économiques**

-  Cadastre parcellaire 2020
-  Limite communale
-  Zone autorisée d'occupation non économique
-  Emprise portuaire appartenant à Grand Lac
-  Bâtiment Résidentiel
-  Bâtiment Indifférencié

