


Zone du  
P.L.U. : N





C-491  
SCI Les Cordeliers

C-490  
SCI Les Cordeliers


 Aime La Plagne - Albertville  
 Moûtiers - St Jean de Maurienne  
**BUREAU DE MOÛTIERS**  
 131 rue des Grillons - 73600 Moûtiers  
 Tel : 04 79 24 15 42  
 Mail : moutiers@mesuralpes.fr

7101-22	MTS	PRD	14-11-2022	D	1
---------	-----	-----	------------	---	---

**NOTA :**

-  Application du parcellaire cadastral non définie contradictoirement
-  Limites bornées
-  Périmètre de la D.U.P.
-  Section et n° de parcelle

Département de la SAVOIE

Commune de MOUTIERS

Lieu-dit "Aux Cordeliers"

Section C Parcelles 490-491

Projet de régularisation de l'emprise foncière du réservoir  
des Cordeliers, de ses annexes et création d'un accès

**PÉRIMÈTRE DE LA D.U.P.**

Echelle : 1/500

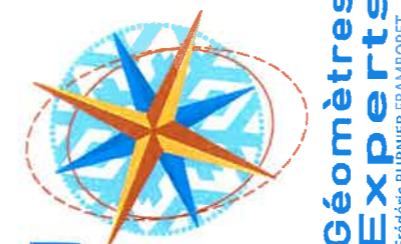
Vu pour être annexé à l'arrêté  
préfectoral du 06 OCT. 2023

LE PRÉFET,  
Pour le Préfet, par délégation,  
LE SOUS-PRÉFET,

*Christophe HERRIARD*

Fond de plan topographique Mesur'ALPES dossier 4125-08 du 27/11/2013  
Plan de bornage ALPGEO dossier 180360 du 27/06/2018

Ind.	Objet	Date terrain	Dess.	Resp.
B	Ajout du projet de cheminement piéton (accès réservoir)		AG	CT
C	Modification du périmètre de la D.U.P.		AG	CT
D	Etablissement d'un plan unique pour la Déclaration d'Utilité Publique		AG	CT



**Mesur'ALPES**

Aime La Plagne - Albertville  
Moutiers - St Jean de Maurienne

BUREAU DE MOÛTIERS

131 rue des Grillons - 73600 Moutiers  
Tel : 04 79 24 15 42  
Mail : moutiers@mesuralpes.fr

#### RATTACHEMENT

Planimétrie : Méthode :  
LAMBERT II

Altimétrie : Méthode :

Dossier n°	Bureau	Type	Date d'édition	Indice	Planche
7101-22	MTS	PRD	14-11-2022	D	1

Seul l'exemplaire papier visé par le géomètre garantit l'intégrité de tous les éléments portés sur son plan