



Le Président du S.I.E.P.A.B.

à

Direction Départementale des Territoires  
Service Environnement Eau Forêts  
L'Adret – 1 rue des Cévennes  
BP1106  
73011 CHAMBERY CEDEX

Notre Dame du Cruet, le 10 février 2023

**Objet : Déclaration de travaux pour sécurisation poste de relevage des eaux usées à La Chambre**

Madame, Monsieur,

Je vous prie de trouver ci-joint une déclaration de travaux en milieu aquatique afin de permettre la mise en sécurité de notre poste de relevage des eaux usées situés sur la commune de La Chambre, secteur les Attignours.


En effet, lors de la crue en décembre 2021 nous semble-t-il, la berge située derrière notre poste de relevage a été endommagée. Les arbustes présents n'ont pas permis à nos techniciens qui se rendent sur place au moins une fois par semaine de se rendre compte du problème.

Ce n'est que bien tardivement en passant sur l'autre rive pour un contrôle de notre réseau d'eaux usées situé en zone de forêt que nous nous en sommes aperçus.

Le but est de créer un enrochement sec dans le prolongement de l'enrochement existant situé en amont du pont SNCF. Il n'y aura aucune réduction de la largeur du lit par rapport à l'avant crue. Le lit est d'ailleurs bien plus large à cet endroit que la largeur sous le pont. Un levé topographique avait été réalisé en 2011 avant nos travaux du poste de relevage où figure la profondeur et la largeur du lit. Un extrait est joint à notre demande.

Le S.I.E.P.A.B. reste à votre disposition pour tout complément d'information et visite sur place.

Je vous prie d'agréer, Madame, Monsieur, l'expression de mes respectueuses salutations.





## FORMULAIRE DE DECLARATION DE TRAVAUX

### EN MILIEU AQUATIQUE

*articles L.214-1 à L.214-6 et R.214-1 à R.214-40 du code de  
l'environnement (loi sur l'eau)*

Le présent formulaire a pour objet de permettre aux personnes morales ou physiques qui souhaitent réaliser des travaux en milieu aquatique de déposer un dossier comprenant toutes les pièces prévues par les articles R 214-32 à R 214-40 du Code de l'Environnement <sup>1</sup>.

Il n'est valable que pour **certains travaux** soumis à déclaration en application de la nomenclature de l'article R 214-1 du Code de l'Environnement dont l'intitulé est détaillé en annexe (rubriques 3 de l'article R 214-1) . **Il peut être complété autant que de besoin par un document détaillant certains points (étude de délimitation de zone humide par exemple...)**

Dans tous les autres cas (création de plan d'eau, ...projets soumis à déclaration selon d'autres rubriques de la nomenclature), un dossier spécifique, conforme aux attendus de l'article R 214-32 du Code de l'Environnement, est nécessaire.

Dossier à renvoyer en **3 exemplaires papier** à :

**Direction Départementale des Territoires**  
Service Environnement Eau Forêts  
L'Adret - 1 rue des Cévennes  
BP 1106 - 73011 CHAMBERY Cedex  
Tél.: 04.79.71.72.93

+ **un exemplaire au format numérique** (par mail à : [ddt-seef-ma@savoie.gouv.fr](mailto:ddt-seef-ma@savoie.gouv.fr) et à l'instructeur du secteur).

**Attention : depuis le 1<sup>er</sup> mars 2017, les projets soumis à une évaluation environnementale au titre de l'article R122-2, sont susceptibles de faire l'objet d'une instruction selon les articles L181-1 et suivants et R181-1 et suivants du code de l'environnement relatifs à l'autorisation environnementale.**

## Sommaire du dossier

1. Identité du demandeur (maître d'ouvrage).....	2
2. Localisation des travaux / des ouvrages.....	2
3. Nature des travaux envisagés.....	3
4. Document d'incidence.....	10
5. Contexte réglementaire et zones d'enjeux spécifiques.....	16
6. Listes des pièces jointes.....	17

<sup>1</sup> Le présent formulaire peut être utilisé pour tous les cours d'eau et zones humides du département de la Savoie à l'exception :

- du Rhône, ses annexes artificielles et naturelles, ainsi que dans les zones de confluences,
- du lit majeur du Rhône hors affluent,
- de sa nappe d'accompagnement.

Pour ces secteurs, le présent formulaire peut servir de guide mais il pourra être demandé des éléments spécifiques complémentaires, le service instructeur correspondant étant la DREAL.

### 1. Identité du demandeur (maître d'ouvrage)

Nom (ou dénomination) : SIEPAB

N° SIRET (ou date de naissance) : 200 074 565 00017

Adresse : 256 route du Cimet

Commune : Notre Dame du Cimet ..... Code postal : 73130

Personne à contacter : M. BALDISSERA Directeur

Tel : 04-79-20-58-40 ..... Fax : ..... Email\* : david.baldissera-siepat@wanadoo.fr

\* merci de joindre un mail sur lequel vous acceptez de recevoir des messages de la part de l'instructeur

Identité du maître d'œuvre Néant.

Nom (ou dénomination)

N° SIRET (ou date de naissance) :

Adresse :

Commune.....Code postal.....

Personne à contacter.....

Tel : ..... Fax : ..... Email : .....

### 2. Localisation des travaux / des ouvrages

Communes	Lieux-dits	Cours d'eau / zone humide
la Chambre	les Athignoux	Bugeon .

Êtes-vous propriétaire des terrains concernés par les travaux ?  Oui  Non. Si non, indiquer si le propriétaire a donné son accord : oui. Il s'agit de la commune de la Chambre.

Le site est-il exploité ?  Oui  Non.

Si oui, quel type d'exploitation ?.....

L'exploitant a-t-il donné son accord ?  Oui  Non.

### 3. Nature des travaux envisagés

Intitulé de l'opération :

Consolidation de la berge en créant un enrochement sec pour sécuriser le poste de relevage

Date de commencement prévue : Avril 2023 ou juin 2023 (hors période fonte des neiges)

Durée prévue : 15 jours

Description de l'opération:

Descente d'une pelle mécanique de 15t dans le lit du Bugeon en amont du PR en aménageant 1 pseudo accès existant. Réalisation d'un cordon de protection afin d'effectuer les fondations de la berge en absence d'eau. Réalisation ensuite de l'enrochement à sec.

Remarque : actuellement le cours d'eau est assez loin de la berge. le cordon crée ne touchera pas l'eau.

Objectifs de l'opération et justification :

Protéger la berge qui a été affaiblie lors de la crue de fin décembre 2021 pour éviter un éroulement de l'armoire électrique de commande du Poste de Relevage des eaux usées du SIEPAB.

## Nature des travaux envisagés

**Eviter, Réduire et compenser – description des alternatives envisagées – arguments justifiant la solution retenue**

mesures d'évitement :

.....  
 .....  
 .....

mesures de réduction d'impacts permettant de limiter les impacts du projet (détails à décrire en complément de la présente déclaration) :

géographique : .....

.....  
 .....

technique : .....

.....  
 .....

autre : .....

.....  
 .....

mesures compensatoires :  Oui  Non (voir en page 13)

Type de travaux	Cadre à remplir
Entretien du lit et des berges (curage, élagage, remodelage...)	Cadre A
Franchissement d'un cours d'eau (pont, busage, ...)	Cadre B
Tranchée ou fouille, passage de canalisation	Cadre C
Protection de berges (consolidation, création...)	Cadre D
Installation, ouvrage, remblai ou épis dans un cours d'eau entraînant une différence de niveau entre l'amont et l'aval de l'ouvrage	Cadre E
Réfection, entretien ou réparation d'ouvrage	Cadre F
Modification du tracé d'un cours d'eau / Restauration de cours d'eau	Cadre G
Travaux impactant une zone humide ou le lit majeur	Cadre H
Ouvrages ou remblais en lit majeur d'un cours d'eau	Cadre I

## Cadre A - Entretien du lit et des berges

Rubriques de la nomenclature applicables au projet (possibilité de réponses multiples) – voir intitulé détaillé en annexe

rubrique 3120    rubrique 3130    rubrique 3150    rubrique 3210    rubrique 3310

### Enlèvement d'embâcles ou de végétation dans le lit du cours d'eau :

Nature des embâcles / de la végétation : .....

Localisation :  dans le lit    sur la berge

Matériel employé : .....

### Enlèvement de sédiments, curage, gestion des atterrissements :

*Rappel : les extractions de matériaux dans le lit mineur sont par défaut interdites. Les matériaux mobilisés doivent être remis dans le cours d'eau sauf à justifier de l'infaisabilité de l'opération au regard notamment de la contamination des sédiments, des effets sur les habitats aquatiques à l'aval.*

Type d'intervention :  Curage

Dragage

Enlèvement d'atterrissements

Déplacement ou régalage d'atterrissement

Scarification d'atterrissements

#### Caractéristiques :

Longueur de cours d'eau concernée	Hauteur moyenne de sédiments à retirer (le cas échéant)	Volume total de sédiments à retirer (le cas échéant)	Surface concernée (pour les atterrissements)

**Attention**, si l'enlèvement des matériaux est trop important, il peut conduire à une modification du profil en long ou en travers, qui peut être dommageable au cours d'eau.

Matériel employé : .....

Entretien régulier :  Oui    Non. date de la dernière intervention : .....

Plages de dépôt / zones de dépôt :  Oui    Non. Capacité maximale de la plage : .....

Date de création : .....

Caractérisation des matériaux : fournir les résultats des analyses pour caractériser les sédiments vis-à-vis du seuil S1 (rubrique 3210).

#### Destination des matériaux :

restitution au cours d'eau à l'aval de l'intervention (préciser en quel point ou sur quel tronçon de quel cours d'eau ainsi que les modalités d'accès) – fournir un plan.....

évacués dans une décharge agréée (préciser) : .....

utilisés dans le cadre d'un projet d'aménagement (ces projets peuvent être soumis à une autre procédure). Préciser le projet concerné.....

régalés sur les berges (préciser leur localisation et l'épaisseur de matériaux concernés)

Détail de l'intervention : critères de déclenchement, cote basse du curage, profil en long ...

.....  
.....  
.....  
.....  
.....  
.....  
.....

Justification pour la non remise des matériaux dans le cours d'eau

.....  
.....  
.....  
.....  
.....  
.....

> Joindre obligatoirement un plan de localisation 1/25 000 et des photos de la zone de travaux

### Cadre B – Franchissement d'un cours d'eau

Rubriques de la nomenclature applicables au projet (possibilité de réponses multiples) – voir intitulé détaillé en annexe

rubrique 3120    rubrique 3130    rubrique 3140    rubrique 3150    rubrique 3210    rubrique 3310

Type d'ouvrage souhaité :

Pont    Passerelle    Buse unique    Buses multiples (nombre : ... )    Dalot    Passage à gué/Radier

Caractéristiques :

Longueur totale de cours d'eau impacté	Hauteur / Largeur	Profondeur d'enfoncement dans le lit	Hauteur de remblai sur l'ouvrage	Section (m <sup>2</sup> ) / Diamètre(s) interne(s)	Prolongement d'une buse existante ?
					oui non longueur : .....

> Joindre obligatoirement un profil en long et un profil en travers de l'aménagement avec représentation du terrain naturel avant travaux ainsi que des photos.

> Je m'assure de respecter l'article 6 de l'arrêté ministériel du 28 novembre 2007, à savoir : « le radier de l'ouvrage (fond de l'ouvrage) est situé à environ 30 cm au-dessous du fond du lit du cours d'eau et est recouvert d'un substrat de même nature que celui du cours d'eau. Un aménagement d'un lit d'étiage de façon à garantir une lame d'eau suffisante à l'étiage est assuré. »

Dispositifs d'entonnement prévus.....

Dispositifs prévus pour ralentir les écoulements dans le passage couvert, concentrer les eaux d'étiage et dissiper

l'énergie en aval, description : .....

Dispositif d'éclairage naturel du passage couvert :  Oui  Non.

Si oui, description : .....

Présence d'un passage à sec pour la petite faune :  Oui  Non.

Autres dispositifs et commentaires :

.....  
.....  
.....  
.....  
.....  
.....  
.....

**Éléments montrant que l'ouvrage ne fera pas obstacle à l'écoulement des crues<sup>2</sup> :**

L'ouvrage possède une section d'écoulement suffisante pour laisser transiter une crue centennale. *Dans ce cas, apporter les éléments justificatifs<sup>3</sup>.*  Oui  Non

L'ouvrage sera "transparent" en cas de crues (c'est à dire que les crues pourront passer sur l'ouvrage sans que celui-ci n'entraîne un détournement de l'écoulement, et une aggravation significative des vitesses et des hauteurs d'eau).  Oui  Non

Compléments d'informations : .....

.....  
.....  
.....  
.....

2 Les aménagements ne doivent pas créer d'obstacle à l'écoulement des crues, sinon ceux-ci seraient soumis à une procédure d'autorisation (rubrique 3110-1° de l'article R.214-1 du code de l'environnement).

3 Si ce point n'apparaît pas évident, une étude hydraulique peut s'avérer nécessaire.

### Cadre C - Tranchée ou fouille, passage de canalisation

Rubriques de la nomenclature applicables au projet (possibilité de réponses multiples) – voir intitulé détaillé en annexe

rubrique 3110     rubrique 3120     rubrique 3140     rubrique 3150     rubrique 3310

**Technique employée :**

Tranchée ;                       Fonçage                       Forage.

**Type de réseau :**

Eau potable ;                       Assainissement ;                       Autre : .....

**Profondeur d'enfouissement (au niveau de la génératrice supérieure de la canalisation) :** .....

**Longueur et largeur si tranchée :** .....

**Matériaux de comblement ou de protection :**

.....  
 .....  
 .....

➤ **Joindre obligatoirement un plan en coupe de l'aménagement (lit, canalisation).**

### Cadre D – Protection de berges (consolidation, création...)

Rubriques de la nomenclature applicables au projet (possibilité de réponses multiples) – voir intitulé détaillé en annexe

rubrique 3120     rubrique 3140     rubrique 3150     rubrique 3310

**Technique employée :**

Enrochements secs                       Enrochements bétonnés     Techniques végétales vivantes

Autre : .....

**Caractéristiques principales :**

	Longueur	Hauteur maximale	Pente moyenne	Profondeur de fondation	Prolongement d'une protection existante ?
Rive droite	≈ 20m	≈ 3m		1,5m	<input checked="" type="checkbox"/> oui <input type="checkbox"/> non longueur : en amont du pont.
Rive gauche					<input type="checkbox"/> oui <input type="checkbox"/> non longueur : .....

➤ **Joindre obligatoirement un profil en long, un profil en travers et un plan de masse de l'aménagement avec représentation du terrain naturel avant travaux.**

Dispositif prévu pour éviter l'érosion en pied de berge

Création fondation à -1,5m de profondeur puis réalisation d'un enrochement sec sur environ 20m dans le prolongement de celui existant sous le pont SNCF.

.....  
 .....  
 .....



**Cadre E - Installation, ouvrage, remblai ou épis dans un cours d'eau constituant un obstacle à la continuité écologique entraînant une différence de niveau entre l'amont et l'aval de l'ouvrage inférieure à 50 cm**

Rubriques de la nomenclature applicables au projet (possibilité de réponses multiples) – voir intitulé détaillé en annexe

rubrique 3110     rubrique 3120     rubrique 3150     rubrique 3310

Nombre : ..... Hauteur cumulée entre l'amont et l'aval : .....

Matériaux utilisés : .....

Si seuils :

distance entre le seuil le plus amont et celui le plus aval : .....

hauteur et largeur de chaque seuil :

➤ **Joindre obligatoirement un profil en long, un profil en travers et un plan de masse de l'aménagement avec représentation du terrain naturel avant travaux.**

**Cadre F - Réfection, entretien ou réparation d'ouvrage**

Rubriques de la nomenclature applicables au projet (possibilité de réponses multiples) – voir intitulé détaillé en annexe

rubrique 3110     rubrique 3120     rubrique 3130     rubrique 3140     rubrique 3150     rubrique 3310

**Compléter la fiche de demande de reconnaissance d'antériorité**

<http://www.savoie.gouv.fr/Politiques-publiques/Environnement-risques-naturels-et-technologiques/Environnement/Eau-foret-biodiversite/Lacs-et-cours-d-eau/Travaux-en-cours-d-eau-en-zone-inondable-en-zone-humide>

**Détailler les travaux envisagés (Joindre plan de localisation et photo de l'ouvrage à réparer)**

.....  
.....  
.....  
.....  
.....  
.....  
.....

**Cadre G - Modification du tracé d'un cours d'eau / Restauration de cours d'eau**

Rubriques de la nomenclature applicables au projet (possibilité de réponses multiples) – voir intitulé détaillé en annexe

rubrique 3110     rubrique 3120     rubrique 3150     rubrique 3140     rubrique 3350

autre rubrique.....

Longueur de cours d'eau concerné : .....m

**Détailler les travaux envisagés et joindre un plan au 1/25000ème**

.....

.....  
.....  
.....  
.....  
.....  
.....  
.....  
.....

**Cadre H – Travaux impactant une zone humide ou le lit majeur**

Rubrique de la nomenclature applicables au projet (possibilité de réponses multiples) – voir intitulé détaillé en annexe

- rubrique 3310
- rubrique 3220

Inventaire départemental des zones humides

[http://carto.geo-ide.application.developpement-durable.gouv.fr/468/Environnement\\_internet.map](http://carto.geo-ide.application.developpement-durable.gouv.fr/468/Environnement_internet.map)

**Détailler les travaux envisagés et joindre un plan au 1/25000ème**

.....  
.....  
.....  
.....  
.....  
.....  
.....

**Cadre I – Ouvrages ou remblais en lit majeur\***

Rubrique de la nomenclature applicable au projet :

- rubrique 3220

\*Le lit majeur du cours d'eau est la zone naturellement inondable par la plus forte crue connue ou par la crue centennale si celle-ci est supérieure. La surface soustraite est la surface soustraite à l'expansion des crues du fait de l'existence de l'installation ou ouvrage, y compris la surface occupée par l'installation, l'ouvrage ou le remblai dans le lit majeur.

surface soustraite à l'expansion des crue (en ha) : .....

**Détailler les ouvrages envisagés et joindre un plan au 1/25000ème**

.....  
.....  
.....  
.....  
.....  
.....  
.....  
.....  
.....

## 4. Document d'incidence

### Description du milieu aquatique concerné par les travaux / ouvrages

#### COURS D'EAU

**Cours d'eau référencé sur la cartographie départementale :**  Oui  Non.  
si oui, le cours d'eau est identifié en bleu, vert ou rouge

#### Dimension du lit mineur

Largeur du lit mineur en fond : 20 m

Largeur du lit mineur au sommet des berges : 23 m

Lit à plusieurs bras ?  Oui  Non.

En basses eaux, l'écoulement occupe la totalité du lit mineur ?  Oui  Non.

Le tronçon connaît des assècs périodiques ?  Oui  Non.

Préciser : .....

#### Constitution des berges

Rive droite : enherbée arbustive et nue artificielle (mur, perré)

Rive gauche : enherbée arbustive et nue artificielle (mur, perré)

#### Hauteur des berges

Rive droite : 3m m. Rive gauche : 3m m

Présence d'espèces protégées sur l'emprise des travaux  Oui  Non.  Ne sait pas

#### Nature des fonds

Blocs, roches  Gravier  Sables  Limon  Terre, vase  lit artificiel

Présence de végétation aquatique Non Présence d'algues ou mousses Non

Préciser : .....

#### Espèces piscicoles présentes :

truites  autres poissons  grenouilles, crapauds  écrevisses ou autres crustacés

Ne pense pas

Présence de frayères ou de zones d'alimentation au niveau du projet ou à l'aval :

Non

Si présence constatée de frayère, superficie : ..... m<sup>2</sup>

## Description du milieu aquatique concerné par les travaux

### ZONE HUMIDE

#### Localisation :

- Zone humide référencée à l'inventaire départemental :  Oui  Non.

[http://www.observatoire.savoie.equipement-agriculture.gouv.fr/Communes/situ\\_ze.php?TZ=9](http://www.observatoire.savoie.equipement-agriculture.gouv.fr/Communes/situ_ze.php?TZ=9)

si oui, nom : .....\*

numéro : .....

surface : .....

- Délimitation de la zone humide réalisée :  Oui  Non.

suyvant le critère  « végétation »,  « pédologie » (critère « pédologie » nécessaire pour caractériser la limite précise de la zone humide)<sup>4</sup>

#### Description du fonctionnement :

- Fonctionnement hydro-géomorphologique de la zone humide (modalités d'alimentation et de restitution des eaux) :

.....  
.....  
.....

- Usage(s) actuel(s) de la zone humide :

.....  
.....  
.....

Fonctions de la zone humide : (d'après le guide ONEMA: <http://www.onema.fr/node/3981> )

hydrologique

biogéochimique

biologique/écologique

Présence d'espèces protégées sur l'emprise des travaux  Oui  Non  Ne sait pas

<sup>4</sup> Selon l'arrêté du 24 juin 2008 précisant les critères de définition et de délimitation des zones humides en application des articles L. 214-7-1 et R. 211-108 du code de l'environnement

**Incidences de l'aménagement sur les écoulements, le milieu aquatique ou les usages  
(après mise en œuvre de la séquence « Eviter Réduire et Compenser »)  
Hors phase chantier**

**COURS D'EAU**

L'aménagement aura pour effet de modifier le profil en long du lit	<input type="checkbox"/> Oui <input checked="" type="checkbox"/> Non
L'aménagement aura pour effet de modifier le profil en travers du lit ou des berges	<input checked="" type="checkbox"/> Oui <input type="checkbox"/> Non <i>très légèrement</i>
L'aménagement aura pour effet de modifier la nature du fond du lit.	<input type="checkbox"/> Oui <input checked="" type="checkbox"/> Non
L'aménagement pour effet de réduire la capacité d'accueil du cours d'eau pour la faune piscicole (destruction de frayère, de zone de repos d'alimentation, ou obstacle à la circulation).	<input type="checkbox"/> Oui <input checked="" type="checkbox"/> Non
L'aménagement aura une incidence sur les usages liés à l'eau. Usage affecté : .....	<input type="checkbox"/> Oui <input checked="" type="checkbox"/> Non

**ZONES HUMIDES**

- impacts directs sur la zone humide par  assèchement  mise en eau  imperméabilisation
- remblais (détails des impacts à décrire en complément de la présente déclaration)
  - provisoires : ..... ha
  - résiduels significatifs: .....ha
- impacts indirects sur la zone humide par  assèchement  mise en eau  imperméabilisation
- remblais
  - provisoires : ..... ha
  - résiduels significatifs : .....ha
- impacts sur le bassin d'alimentation en eau de la zone humide avec restitution en eau en qualité et en quantité à la zone humide (détails à joindre en complément de la présente déclaration)

Autres incidences : .....  
.....  
.....

Compléments d'informations : .....  
.....  
.....

**LIT MAJEUR**

volume soustrait à l'expansion de la crue (en m<sup>3</sup>) : *~ 40 m<sup>3</sup>* .....

les aménagements et ouvrages impactent-ils des zones d'écoulement préférentielles ? *non*

Merci de détailler l'analyse :  
.....  
.....

### Mode de réalisation des travaux

<b>Accès à la zone de travaux</b>	
Les travaux seront réalisés depuis la berge	<input checked="" type="checkbox"/> Oui <input type="checkbox"/> Non
Les travaux nécessiteront le passage d'engins dans le lit du cours d'eau <i>en piste</i>	<input checked="" type="checkbox"/> Oui <input type="checkbox"/> Non
Aménagement d'un passage à gué provisoire	<input type="checkbox"/> Oui <input checked="" type="checkbox"/> Non
Mise en place d'un passage busé provisoire	<input type="checkbox"/> Oui <input checked="" type="checkbox"/> Non
Mise en place d'une piste d'accès provisoire	<input checked="" type="checkbox"/> Oui <input type="checkbox"/> Non <i>quasi existante</i>
Les travaux nécessiteront l'abattage d'arbres	<input checked="" type="checkbox"/> Oui <input type="checkbox"/> Non <i>Arbustes</i>
<b>Isolement de la zone de travaux</b>	
La zone de travaux sera naturellement hors d'eau lors des travaux	<input checked="" type="checkbox"/> Oui <input type="checkbox"/> Non <i>mais pas lors de la réalisation de fondations</i>
La zone de travaux sera temporairement mise hors d'eau	<input checked="" type="checkbox"/> Oui <input type="checkbox"/> Non
Mise en place d'une dérivation temporaire du cours d'eau	<input type="checkbox"/> Oui <input checked="" type="checkbox"/> Non
Mise en place de batardeaux	<input type="checkbox"/> Oui <input checked="" type="checkbox"/> Non
Mise en défens des zones humides à proximité	<input type="checkbox"/> Oui <input type="checkbox"/> Non
	<input checked="" type="checkbox"/> sans objet

#### **Informations complémentaires :**

**Préciser ci-après les modalités d'intervention. Ces informations peuvent faire l'objet d'une note séparée. En cas de dérivation du cours d'eau, de mise en place de batardeau, de création d'une piste ou d'un passage à gué dans le lit du cours d'eau, de la réalisation d'un accès au chantier, présenter un plan schématique de la zone de chantier.**

*cf plan : les modifications de l'état actuel sont très minimes.*

.....

.....

.....

.....

### Incidences spécifiques lors de la phase chantier

Augmentation de la turbidité de l'eau, mise en suspension de sédiments	<input type="checkbox"/> Oui <input checked="" type="checkbox"/> Non
Risque de pollution par substances toxique (laitances de ciment, hydrocarbures)	<input type="checkbox"/> Oui <input checked="" type="checkbox"/> Non
Obstacle temporaire à l'écoulement (ouvrages dans le lit du cours d'eau)	<input type="checkbox"/> Oui <input checked="" type="checkbox"/> Non
Destruction de la végétation de berges	<input type="checkbox"/> Oui <input checked="" type="checkbox"/> Non
Incidences temporaires sur les usages liés à l'eau. Usage affecté : .....	<input type="checkbox"/> Oui <input checked="" type="checkbox"/> Non

Autres incidences : .....

.....

### Mesures préventives ou correctrices

<p>Les travaux seront réalisés hors période de frai de la truite, c'est-à-dire hors de la période du :</p> <p>- 01/11 au 30/04 (Préalpes, Avant Pays Savoyard, Combe de Savoie)</p> <p>- 15/10 au 30/04 (Alpes internes)</p> <p>Pour les cours d'eau à Ombre commun, la période d'interdiction est prolongée jusqu'au 15/05.</p> <p>Pour les cours d'eau à Lamproie de Planer, la période est prolongée jusqu'au 30/05.</p> <p><i>Préciser la période des travaux en première page du formulaire.</i></p>	<input checked="" type="checkbox"/> Oui <input type="checkbox"/> Non. <input type="checkbox"/> sans objet <i>certainement en juin</i>
Toutes les précautions seront prises pour limiter le départ de matières en suspension dans le cours d'eau ou la zone humide	<input checked="" type="checkbox"/> Oui <input type="checkbox"/> Non. <input type="checkbox"/> sans objet
Toutes les précautions seront prises afin de ne générer aucune pollution des eaux superficielles ou souterraines par rejet d'huiles, hydrocarbures ou autres substances toxiques.	<input checked="" type="checkbox"/> Oui <input type="checkbox"/> Non. <input type="checkbox"/> sans objet
En cas d'utilisation de ciment, celle-ci sera effectuée intégralement hors d'eau, sans risque d'écoulement ou de lessivage de laitances.	<input checked="" type="checkbox"/> Oui <input type="checkbox"/> Non. <input type="checkbox"/> sans objet
Un béton colloïdal ou hydraulique sera utilisé afin de limiter l'écoulement des laitances de ciment.	<input type="checkbox"/> Oui <input type="checkbox"/> Non. <input checked="" type="checkbox"/> sans objet
En cas de pompages, l'eau chargée en matières en suspension sera décantée avant rejet dans le cours d'eau.	<input type="checkbox"/> Oui <input type="checkbox"/> Non. <input checked="" type="checkbox"/> sans objet
Une pêche électrique de sauvegarde sera effectuée (opération réservée aux travaux susceptibles d'engendrer des mortalités piscicoles). Organisme devant réaliser la pêche électrique : .....	<input type="checkbox"/> Oui <input type="checkbox"/> Non. <input checked="" type="checkbox"/> sans objet
Le retrait des ouvrages de mise en assec (batardeau, dérivation) sera réalisé de l'aval vers l'amont pour limiter les matières en suspension.	<input type="checkbox"/> Oui <input type="checkbox"/> Non. <input checked="" type="checkbox"/> sans objet
Le lit sera remis en état à l'issue des travaux avec des matériaux de granulométrie comparable à celle du lit du cours d'eau existant.	<input checked="" type="checkbox"/> Oui <input type="checkbox"/> Non. <input type="checkbox"/> sans objet
Les berges seront remises en état à l'issue des travaux en conservant les mêmes profils qu'avant les travaux.	<input checked="" type="checkbox"/> Oui <input type="checkbox"/> Non. <input type="checkbox"/> sans objet
Les berges ou les milieux humides et leur bassin d'alimentation seront (re)végétalisés à l'issue des travaux.	<input type="checkbox"/> Oui <input checked="" type="checkbox"/> Non. <input type="checkbox"/> sans objet
Les pieds de <b>Renouée du Japon</b> seront détruits par incinération sur place ou enfouis dans une décharge appropriée.	<input type="checkbox"/> Oui <input type="checkbox"/> Non. <input checked="" type="checkbox"/> sans objet
<b>Espèces invasives</b> : Les engins seront lavés systématiquement avant l'arrivée sur site pour éviter tout apport de Renouées du Japon ou autres invasives sur le site de chantier.	<input checked="" type="checkbox"/> Oui <input type="checkbox"/> Non. <input type="checkbox"/> sans objet
Aucun déchet dû au chantier ne sera laissé sur la zone des travaux.	<input checked="" type="checkbox"/> Oui <input type="checkbox"/> Non. <input type="checkbox"/> sans objet
Pour les protections de berge en enrochement, les blocs auront une rugosité forte de manière à ne pas augmenter la vitesse de l'eau.	<input checked="" type="checkbox"/> Oui <input type="checkbox"/> Non. <input type="checkbox"/> sans objet
Pour les ouvrages de type buses ou dalots, les ouvrages seront enfoncés dans le lit du cours d'eau de manière à ne pas rompre la continuité du lit entre l'amont et l'aval.	<input type="checkbox"/> Oui <input type="checkbox"/> Non. <input checked="" type="checkbox"/> sans objet
Pour les travaux conduisant à une artificialisation du lit, le lit sera aménagé de manière à permettre une diversification des écoulements propice à la recolonisation et à la circulation de la faune aquatique. <i>Présenter les aménagements prévus dans le paragraphe "compléments d'information" ci après.</i>	<input type="checkbox"/> Oui <input type="checkbox"/> Non. <input checked="" type="checkbox"/> sans objet

<p>Pour les travaux conduisant à la création d'un seuil, l'ouvrage sera aménagé de manière à faciliter le franchissement pour le poisson (écoulement préférentiel, fosse d'appel).</p> <p>Présenter les aménagements prévus dans le paragraphe "compléments d'information" ci après.</p>	<input type="checkbox"/> Oui <input type="checkbox"/> Non. <input checked="" type="checkbox"/> sans objet
<p>Pour les travaux de type 1 ou 2 (gestion de la végétation ou des sédiments), l'intervention sera réalisée de manière sélective, de façon à maintenir le cours d'eau dans son profil d'équilibre, et en contribuant à atteindre ou à conserver son bon état écologique.</p>	<input type="checkbox"/> Oui <input type="checkbox"/> Non. <input checked="" type="checkbox"/> sans objet
<p>Le service départemental de l'Office Français de la Biodiversité (ex-ONEMA, ex-AFB) sera <b>prévenu au moins 7 jours avant le début des travaux</b> (voir coordonnées dans tableau joint).</p>	<input checked="" type="checkbox"/> Oui

Compléments d'informations : .....

.....

.....

.....

.....

Mesures compensatoires	
<p><b>Existe-il des impacts pérennes des aménagements (en dehors de la période de travaux) sur les milieux aquatiques ?</b></p>	<input type="checkbox"/> Oui <input checked="" type="checkbox"/> Non
<p><b>Détailler les mesures compensatoires aux impacts <u>en cours d'eau</u> :</b></p> <p>localisation (joindre un plan) : .....</p> <p>consistance : .....</p> <p>.....</p> <p>.....</p>	
<p><b>Détailler les mesures compensatoires aux impacts <u>sur les zones humides</u> :</b></p> <p>(valeur guide de 200% de la surface perdue, compensation recherchée en priorité sur le site impacté ou à proximité de celui-ci. Lorsque cela n'est pas possible, pour des raisons techniques ou de coûts disproportionnés, cette compensation doit être réalisée préférentiellement dans le même sous bassin ou, à défaut, dans un sous bassin adjacent et dans la limite de la même hydro-écorégion de niveau 1 (cf. carte 6B-A du SDAGE)):</p> <ul style="list-style-type: none"> <li>..... ha(s) correspondant(s) à la compensation minimale à hauteur de 100% de la surface détruite par la création ou la restauration de zone humide fortement dégradée, en visant des fonctions équivalentes à celles impactées par le projet – Gestionnaire : .....</li> <li>..... ha(s) correspondant(s) à la compensation complémentaire par l'amélioration des fonctions de zones humides partiellement dégradées - Gestionnaire : .....</li> </ul> <p>Fonctions équivalentes à celles de la zone humide impactée :</p> <p><input type="checkbox"/> hydraulique/hydrologique</p> <p><input type="checkbox"/> biogéochimique</p> <p><input type="checkbox"/> biologique/écologique</p> <p>Fournir un <b>plan de gestion</b> pour chaque mesure compensatoire, précisant la nature des travaux, leur coût, la date de réalisation, l'état initial du milieu, l'objectif à atteindre avec les indicateurs de suivi, la durée de gestion.</p> <p>Maîtrise foncière du tènement foncier accueillant la mesure compensatoire :</p> <p><input type="checkbox"/> par la propriété <input type="checkbox"/> par convention (joindre les justificatifs et le détail du parcellaire concerné)</p> <p>Le cas échéant, signée par l'exploitant concerné</p>	



**Décrire les mesures compensatoires aux impacts sur le lit majeur :**

Volume rendu à l'écoulement de la crue : .....

description des mesures : .....

.....

.....

.....

.....

## 5. Contexte réglementaire et zones d'enjeux spécifiques

### NATURA 2000 :

➤ **CAS 1** : les travaux se situent :

dans un site NATURA 2000,

en amont, et dans un rayon de 500 m, de l'un des sites NATURA 2000 suivants : S1 - S8 - S10 - S13 - S14 - S16 - S23 - S38 - S40 - S41.

en aval et dans un rayon de 100 m, de l'un des sites NATURA 2000 suivants : S1 - S8 - S14 - S15 - S18 - S43.

Il est **OBLIGATOIRE** de réaliser une évaluation des incidences. Sinon, le dossier sera considéré comme incomplet et ne pourra pas être instruit. Un formulaire d'évaluation simplifiée des incidences NATURA 2000 est à compléter et à joindre au présent document. (Article R.414-19 du code de l'environnement). Pour plus d'informations, se connecter sur le site de la DDT <http://www.observatoire.savoie.equipement-agriculture.gouv.fr/>, onglet environnement/Natura 2000 (liste et localisation des sites, description des espèces présentes).

Nom du site concerné : .....

### Conclusion : le projet est-il susceptible d'avoir une incidence ?

**OUI** le projet a une incidence. L'évaluation d'incidences doit se poursuivre. **Un dossier complet doit être établi.**

Ce nouveau dossier sera à joindre à la présente demande de déclaration et à remettre au service instructeur.

**NON** les travaux n'ont pas d'effet significatif sur les habitats et les espèces d'intérêt communautaire pour lesquels le site a été désigné.

Le formulaire simplifié, accompagné de ses pièces, est joint à la présente demande de déclaration et remis au service instructeur.

➤ **CAS 2** : dans tous les autres cas, l'évaluation des incidences se limite aux renseignements ci-dessous :

Nom du site le plus proche : .....

Distance entre le site et le projet : .....

### TRAVAUX SITUÉS DANS UN AUTRE SITE PROTÉGÉ :

Oui  Non.

Les types de sites possibles sont : ZNIEFF, APPB, site classé, site inscrit

Si oui, nom du site : .....

Type de protection : .....

Détails des incidences : .....

.....

.....

### DOMAINE PUBLIC FLUVIAL / LACUSTRE

Le projet est situé sur le domaine public fluvial ou lacustre (lac du Bourget) :  Oui  Non.

Si oui, une demande d'AOT doit être demandée auprès de la Direction Départementale des Territoires de la Savoie en même temps que la présente déclaration

**COMPATIBILITÉ AVEC LE SCHEMA DIRECTEUR D'AMENAGEMENT ET DE GESTION DES EAUX (SDAGE) :  
Orientations fondamentales du SDAGE 2022-2027**

- OF0** – S’adapter aux effets du changement climatique
- OF1** – Privilégier la prévention et les interventions à la source pour plus d’efficacité
- OF2** – Concrétiser la mise en œuvre du principe de non dégradation des milieux aquatiques
- OF3** – Prendre en compte les enjeux économiques et sociaux des politiques de l’eau et assurer une gestion durable des services publics d’eau et d’assainissement
- OF4** – Renforcer la gestion de l’eau par bassin versant et assurer la cohérence entre aménagement du territoire et gestion de l’eau
- OF5** – Lutter contre les pollutions, en mettant la priorité sur les pollutions par les substances dangereuses et la protection de la santé
  - OF 5A** – Poursuivre les efforts de lutte contre les pollutions d’origine domestiques et industrielles
  - OF 5B** – Lutter contre l’eutrophisation des milieux aquatiques
  - OF 5C** – Lutter contre les pollutions par les substances dangereuses
  - OF 5D** – Lutter contre les pesticides par des changements conséquents dans les pratiques actuelles
  - OF 5E** – Evaluer, prévenir et maîtriser les risques pour la santé humaine
- OF6** – Préserver et restaurer le fonctionnement naturel des milieux aquatiques et des zones humides
  - OF 6A** – Agir sur la morphologie et le décloisonnement pour préserver et restaurer les milieux aquatiques
  - OF 6B** – Préserver, restaurer et gérer les zones humides
  - OF 6C** – Intégrer la gestion des espèces de la faune et de la flore dans les politiques de gestion de l’eau
- OF7** – Atteindre et préserver l’équilibre quantitatif en améliorant le partage de la ressource et en anticipant l’avenir
- OF8** – Augmenter la sécurité des populations exposées aux inondations en tenant compte du fonctionnement naturel des milieux aquatiques

**Mon projet est compatible avec le Schéma Directeur d’Aménagement et de Gestion des Eaux du bassin Rhône-Méditerranée**

**Dans le cas contraire, il sera considéré comme non-recevable par l’administration.**

**6. Listes des pièces jointes**

- Plan de situation au 1/25 000<sup>ème</sup> (obligatoire)
  - Formulaire d’évaluation simplifiée des incidences NATURA 2000 le cas échéant
  - Plan de masse
  - Profil(s) en long
  - Profil(s) en travers
  - Schéma de la zone de chantier (batardeaux, accès, stockages provisoires...)
  - Photographies
  - Note explicative complémentaire
  - fiche de demande de reconnaissance d’antériorité (si chapitre 8 concerné)
  - Autres pièces :
- .....
- .....
- .....

**Signature**

Je certifie sur l'honneur que les informations mentionnées dans le présent document sont exactes. Je m'engage à respecter intégralement les éléments présentés ci-dessus. J'ai bien noté que le service de police de l'eau pourra demander tout élément complémentaire utile à l'instruction de cette déclaration, et que je ne pourrai commencer les travaux qu'après avoir reçu un récépissé puis un courrier autorisant la réalisation des travaux.

Date : 10/02/2023

Signature du maître d'ouvrage :



**Nota : le récépissé comportant la mention « ATTENTION : ce récépissé ne vaut pas autorisation de débuter les travaux » est un récépissé PROVISOIRE. A ce stade, votre dossier peut encore faire l'objet de demande de compléments.**

OFFICE FRANCAIS DE LA BIODIVERSITE\*

A PREVENIR PAR MAIL **7 JOURS** AVANT LE DEMARRAGE DES TRAVAUX

**Courriel : [sd73@ofb.gouv.fr](mailto:sd73@ofb.gouv.fr)**  
**Téléphone : 04 79 36 29 71 / 04 79 68 37 60**

<b>Agents</b>	<b>Fonction</b>
Arnaud CHARTRAIN	Chef du service départemental
Paul MOINS	Chef du service départemental Adjoint
Benoît GAUDRON	Chef de l'unité Chambéry / Maurienne
Damien GIROD	Chef de l'unité adjoint Chambéry / Maurienne
Frédéric GIRAUD	Chef de l'unité Albertville

**\* à compter du 1<sup>er</sup> janvier 2020 l'AFB a fusionné avec l'ONCFS pour devenir l'OFB**

**Pour les lacs :**

OFB - Unité Spécialisée Milieux Lacustres - Pisciculture de Rives - 13, Quai de Rives - 74200 Thonon-les-Bains  
Jean-Claude RAYMOND ([jean-claude.raymond@ofb.gouv.fr](mailto:jean-claude.raymond@ofb.gouv.fr)) et Nicolas BERGHER ([nicolas.bergher@ofb.gouv.fr](mailto:nicolas.bergher@ofb.gouv.fr))

**EXTRAIT de la NOMENCLATURE DES OPERATIONS SOUMISES A DECLARATION OU AUTORISATION  
EN APPLICATION  
DES ARTICLES L. 214-1 À L. 214-3 DU CODE DE L'ENVIRONNEMENT.  
TRAVAUX EN COURS D'EAU**

**3. 1. 1. 0.** Installations, ouvrages, remblais et épis, dans le lit mineur<sup>5</sup> d'un cours d'eau, constituant :

1° Un obstacle à l'écoulement des crues (A) ;

2° Un obstacle à la continuité écologique :

a) Entraînant une différence de niveau supérieure ou égale à 50 cm, pour le débit moyen annuel de la ligne d'eau entre l'amont et l'aval de l'ouvrage ou de l'installation (A) ;

b) Entraînant une différence de niveau supérieure à 20 cm mais inférieure à 50 cm pour le débit moyen annuel de la ligne d'eau entre l'amont et l'aval de l'ouvrage ou de l'installation (D).

Au sens de la présente rubrique, la continuité écologique des cours d'eau se définit par la libre circulation des espèces biologiques et par le bon déroulement du transport naturel des sédiments.

**3. 1. 2. 0.** Installations, ouvrages, travaux ou activités conduisant à modifier le profil en long ou le profil en travers du lit mineur d'un cours d'eau, à l'exclusion de ceux visés à la rubrique 3. 1. 4. 0, ou conduisant à la dérivation d'un cours d'eau :

1° Sur une longueur de cours d'eau supérieure ou égale à 100 m (A) ;

2° Sur une longueur de cours d'eau inférieure à 100 m (D).

Le lit mineur d'un cours d'eau est l'espace recouvert par les eaux coulant à pleins bords avant débordement.

**3. 1. 3. 0.** Installations ou ouvrages ayant un impact sensible sur la luminosité nécessaire au maintien de la vie et de la circulation aquatique dans un cours d'eau sur une longueur :

1° Supérieure ou égale à 100 m (A) ;

2° Supérieure ou égale à 10 m et inférieure à 100 m (D).

**3. 1. 4. 0.** Consolidation ou protection des berges, à l'exclusion des canaux artificiels, par des techniques autres que végétales vivantes :

1° Sur une longueur supérieure ou égale à 200 m (A) ;

2° Sur une longueur supérieure ou égale à 20 m mais inférieure à 200 m (D).

**3. 1. 5. 0.** Installations, ouvrages, travaux ou activités, dans le lit mineur d'un cours d'eau, étant de nature à détruire les frayères, les zones de croissance ou les zones d'alimentation de la faune piscicole, des crustacés et des batraciens, ou dans le lit majeur d'un cours d'eau, étant de nature à détruire les frayères de brochet :

1° Destruction de plus de 200 m<sup>2</sup> de frayères (A) ;

2° Dans les autres cas (D).

**3. 2. 1. 0.** Entretien de cours d'eau ou de canaux, à l'exclusion de l'entretien visé à l'article L. 215-14 réalisé par le propriétaire riverain, du maintien et du rétablissement des caractéristiques des chenaux de navigation, des dragages visés à la rubrique 4. 1. 3. 0 et de l'entretien des ouvrages visés à la rubrique 2. 1. 5. 0, le volume des sédiments extraits étant au cours d'une année :

1° Supérieur à 2 000 m<sup>3</sup> (A) ;

2° Inférieur ou égal à 2 000 m<sup>3</sup> dont la teneur des sédiments extraits est supérieure ou égale au niveau de référence S1<sup>6</sup> (A) ;

3° Inférieur ou égal à 2 000 m<sup>3</sup> dont la teneur des sédiments extraits est inférieure au niveau de référence S1 (D).

L'autorisation est valable pour une durée qui ne peut être supérieure à dix ans. L'autorisation prend également en compte les éventuels sous-produits et leur devenir.

**3. 2. 2. 0.** Installations, ouvrages, remblais dans le lit majeur d'un cours d'eau :

1° Surface soustraite supérieure ou égale à 10 000 m<sup>2</sup> (A) ;

2° Surface soustraite supérieure ou égale à 400 m<sup>2</sup> et inférieure à 10 000 m<sup>2</sup> (D).

Au sens de la présente rubrique, le lit majeur du cours d'eau est la zone naturellement inondable par la plus forte crue connue ou par la crue centennale si celle-ci est supérieure. La surface soustraite est la surface soustraite à l'expansion des crues du fait de l'existence de l'installation ou ouvrage, y compris la surface occupée par l'installation, l'ouvrage ou le remblai dans le lit majeur.

**3. 3. 1. 0** Assèchement, mise en eau, imperméabilisation, remblais de zones humides ou de marais, la zone asséchée ou mise en eau étant :

1° Supérieure ou égale à 1 ha (A).

2° Supérieure à 0,1 ha, mais inférieure à 1 ha (D).

**3. 3. 5. 0** Travaux, définis par un arrêté du ministre chargé de l'environnement (arrêté du 30 juin 2020), ayant uniquement pour objet la restauration des fonctionnalités naturelles des milieux aquatiques, y compris les ouvrages nécessaires à cet objectif.

Ne sont pas soumis à cette rubrique les travaux n'atteignant pas les seuils des autres rubriques de la nomenclature.

Cette rubrique est exclusive de l'application des autres rubriques de la nomenclature.

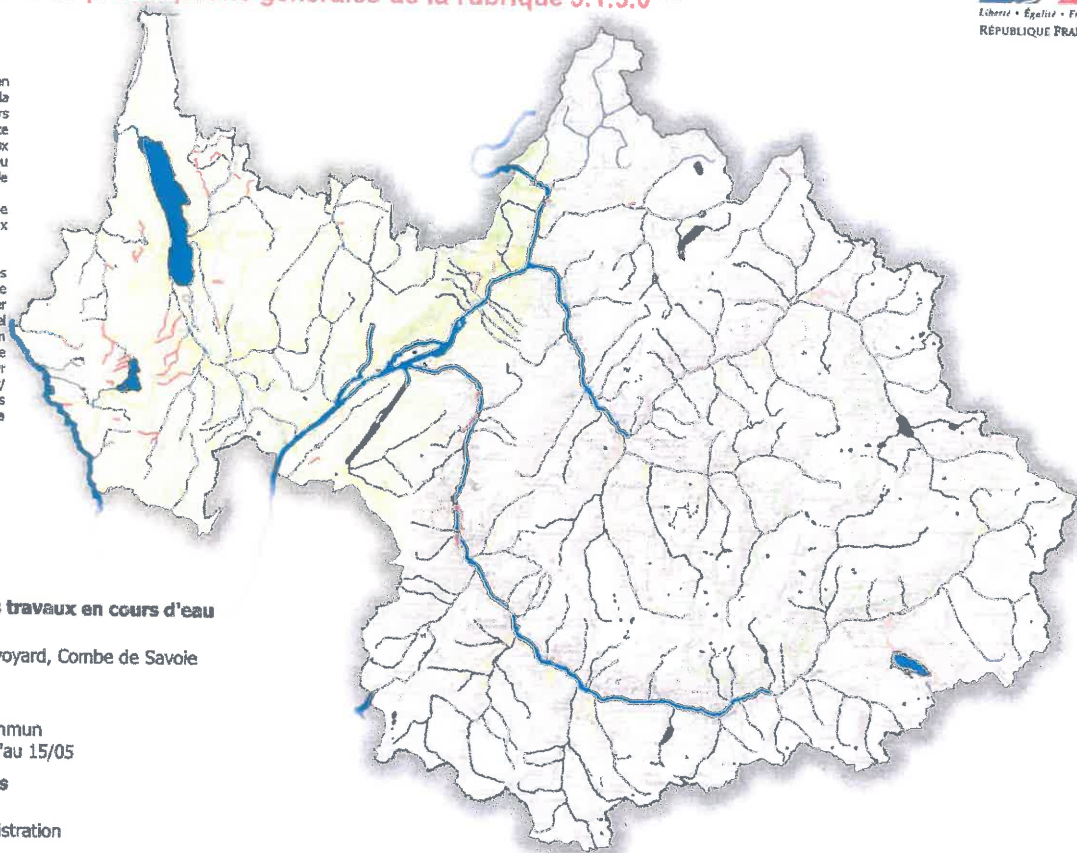
<sup>5</sup> Le lit mineur d'un cours d'eau est l'espace recouvert par les eaux coulant à pleins bords avant débordement.

<sup>6</sup> Niveaux relatifs aux éléments et composés traces fixés dans l'arrêté du 9 août 2006 relatif aux niveaux à prendre en compte lors d'une analyse (...) de sédiments (...) extraits de cours d'eau ou canaux

\* Pour toute question relative à la prise en compte de cette cartographie dans la définition de travaux précis sur les cours d'eau du département, en aucun cas ce document ne peut se substituer aux échanges nécessaires qui doivent avoir lieu avec le service en charge de la police de l'eau.

En outre, ce document à portée générale n'est pas opposable aux tiers ou aux décisions de l'administration.

\*\* Il peut être dérogé aux périodes d'évitement proposées dans cette cartographie en application du dernier alinéa de l'article 5 de l'arrêté ministériel précité, après validation du service en charge de la police de l'eau dans le cadre de l'instruction du dossier loi sur l'eau, sur la base d'un argumentaire circonstancié et/ou de la proposition de mesures compensatoires conformément à la séquence Éviter-Réduire-Compenser.



**Périodes d'interdiction des travaux en cours d'eau**

Du 01 /11 au 30/04

Préalpes, Avant Pays savoyard, Combe de Savoie

Du 15/10 au 30/04

Alpes internes

— Cours d'eau à Ombre commun

Période prolongée jusqu'au 15/05

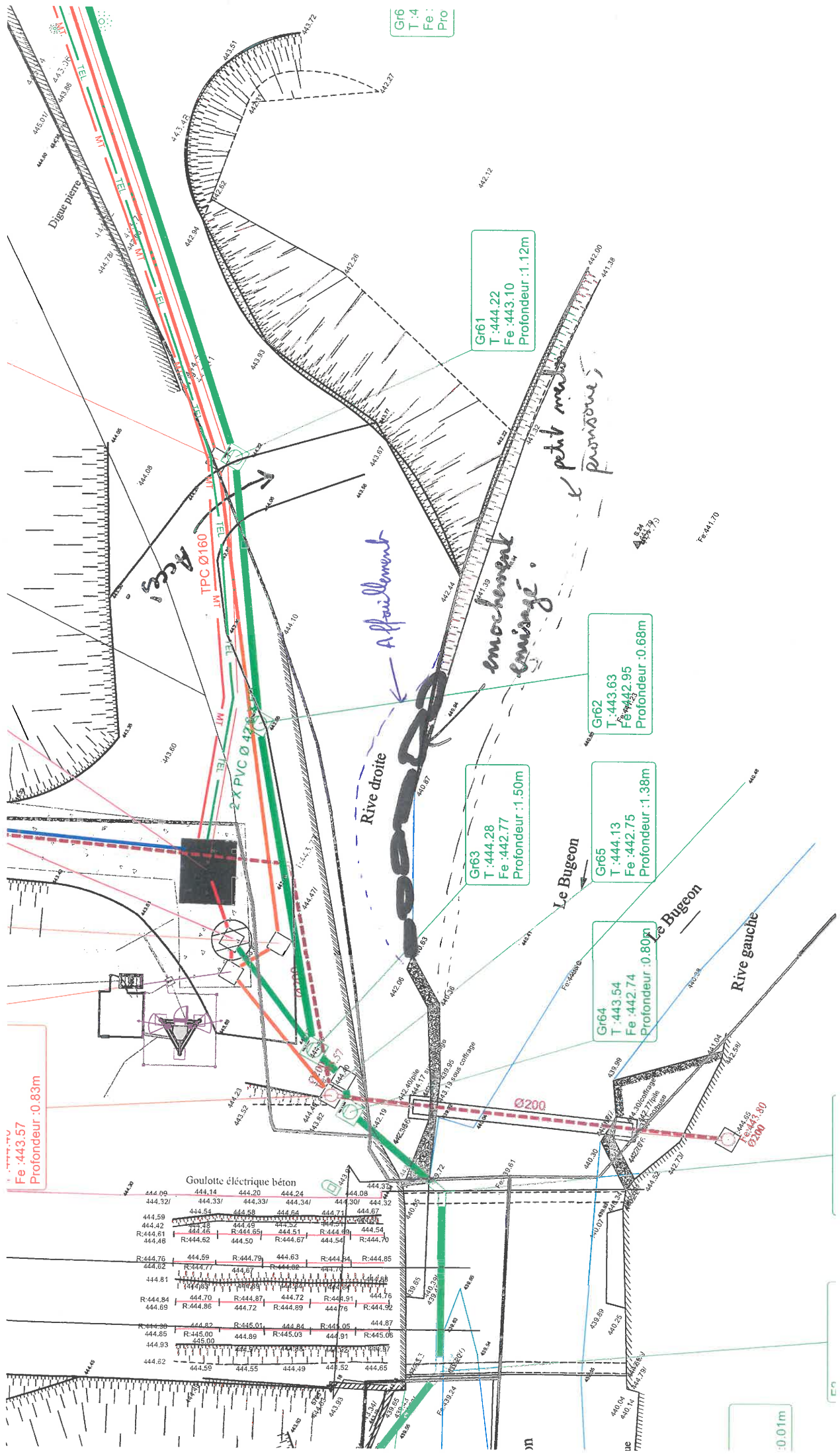
**Autres cours d'eau Frayères**

— Cours d'eau à Ecrevisse

Se rapprocher de l'administration

— Principaux cours d'eau

Carte établie d'après les données de l'OFB et de la FDSPPMA



Gr6  
T:4  
Fe:  
Pro

Gr61  
T:444.22  
Fe:443.10  
Profondeur:1.12m

Gr62  
T:443.63  
Fe:442.95  
Profondeur:0.68m

Gr63  
T:444.28  
Fe:442.77  
Profondeur:1.50m

Gr65  
T:444.13  
Fe:442.75  
Profondeur:1.38m

Gr64  
T:443.54  
Fe:442.74  
Profondeur:0.80m

Fe:443.57  
Profondeur:0.83m

Goulotte électrique béton

444.09	444.14	444.20	444.24	444.08	444.32
444.32/	444.33/	444.33/	444.34/	444.30/	444.32
444.59	444.54	444.58	444.54	444.71	444.67
444.42	444.45	444.49	444.45	444.55	444.51
R:444.61	R:444.46	R:444.85	R:444.51	R:444.89	R:444.54
444.46	R:444.62	444.50	R:444.67	444.54	R:444.70
R:444.76	444.59	R:444.79	444.63	R:444.54	R:444.85
444.82	R:444.77	R:444.88	444.67	R:444.88	444.82
444.81	444.85	444.89	444.85	444.94	444.88
R:444.84	444.70	R:444.87	444.72	R:444.91	444.76
444.69	R:444.85	444.72	R:444.89	444.76	R:444.92
R:444.90	444.82	R:445.01	444.84	R:444.05	444.87
444.85	R:445.00	444.89	R:445.03	444.91	R:445.06
444.93	444.88	444.92	444.88	444.92	444.87
444.82	444.58	444.55	444.49	444.52	444.65

Relève en 2011 (avant  
Ouv)

0.01m

Plan de situation

**RGD**  
**SAVOIE**  
**MONT**  
**BLANC**



Le contenu, la représentation et la date d'actualisation des données ci-dessus éditées sont de la responsabilité du propriétaire gestionnaire de chaque donnée.  
Les documents opposables approuvés par arrêté préfectoral, sont consultables en mairie et en préfecture - Reproduction interdite - jeudi 9 février 2023





Détravaillage pour accès pelle

Poste de relance

Coffret électrique

MONTAGE POUR LA PELLE

11000  
1990m



Les Atteignours à la Chambre,

**RGD**  
**SAVOIE**  
**MONT-**  
**BLANC**



Le contenu, la représentation et la date d'actualisation des données ci-dessus éditées sont de la responsabilité du propriétaire gestionnaire de chaque donnée  
Les documents opposables approuvés par arrêté préfectoral, sont consultables en mairie et en préfecture - Reproduction interdite - mardi 7 février 2023